Αμοργός, 12 - 17 Μαΐου 2019

ΤΑΜ - ΠΘ

Προτάσεις για εξοπλισμό των εκδρομέων στην Αμοργό

1. Να έχει ο καθένας μαζί του τα φάρμακα για τυχόν αλλεργίες ή θεραπειές που ακολουθεί. (Φαρμακεία υπάρχουν, αλλά δεν είναι πάντοτε ανοιχτά).

2. Καπέλο για τον ήλιο.

3. Εάν έχετε ευαισθησία στα μάτια, γυαλιά ηλίου

4. Κλειστά παπούτσια για περπάτημα, με κάλτσες: ΠΟΛΥ ΣΗΜΑΝΤΙΚΟ, διότι θα κάνουμε πεζοπορίες. Εάν έχετε, ορειβατικά μποτάκια. Εάν όχι, κλειστά άνετα παπούτσια, γερά αθλητικά. Όχι μόνο ανοιχτά σανδάλια. Πορείες με σανδάλια ΔΕΝ γίνονται.

5. Για την επίσκεψη στο Μοναστήρι: οι κοπέλες πρέπει να φορούν φούστα (όχι μίνι !), ή έστω παρεό, και μπλουζάκια κοντομάνικα (όχι τιραντάκια έξωμα). Τα αγόρια, μακρυά παντελόνια (όχι σόρτς). Στην είσοδο υπάρχουν λίγα ρούχα, αλλά καλύτερα να φέρετε τα δικά σας...

6. Λίγα μετρητά, διότι δεν είναι σίγουρο ότι λειτουργεί το ΑΤΜ.

7. Είδη μπάνιου, εάν θέλετε.

8. Αντιηλιακό συστήνεται, ιδίως εάν φέτος βγαίνετε για πρώτη φορά στον ήλιο.

ΧΡΗΣΙΜΑ ΤΗΛΕΦΩΝΑ ΑΜΟΡΓΟΥ

Κωδικός συνδιάλεξης Αμοργού: 22850

Φαρμακείο: Λειτουργεί την εποχή αυτή στη Χώρα και στην Αιγιάλη

- Κατάπολα, Αμοργός, Πρεβενιος Βασίλειος Ε., Τηλέφωνο: 2285071400

- Αιγιάλη Αμοργού, Γιαννακός Νικόλαος, τηλ

  - Χώρα,Τηλέφωνο: 2285074166

  - Αιγιάλη: Τηλέφωνο: 2285073173

Λιμεναρχείο: 71259
Αστυνομία: 71210
Αστυνομικός Σταθμός Αιγιάλης: 73320
Δήμος Αμοργού, Χώρα: 22853 60200

Μονή Χοζοβιώτισσας: 71274 (ωράριο 8-13.00, 17-19.00). Sos Ενδυμασία !!!
Φαρμακείο: 71400
ΠΕΔΥ ΑΜΟΡΓΟΥ, Κέντρο υγείας: 71207
Περιφερειακό Ιατρείο Καταπόλων: 71805
Περιφερειακό Ιατρείο Αιγιάλης: 73222

Περιφερειακό Ιατρείο Αρκεσίνης: 72250
Ταχυδρομείο + ΟΤΕ Λαγκάδας: 73346
Ταχυδρομείο + ΟΤΕ Αρκεσίνης: 73332
Ταχυδρομείο + ΟΤΕ Όρμου: 73037
Κεντρικό Ταχυδρομείο: 71250
Αγροτική Τράπεζα: 71341
Ταξί Αμοργός: 30 6932103077 - +30 6937142492 - +30 6972 556443, 697 39 88 702 - 697 70 35 246
ΛΙΜΕΝΑΡΧΕΙΟ ΝΑΞΟΥ: 22850-22300
ΛΙΜΕΝΑΡΧΕΙΟ ΣΥΡΟΥ: 22850-88888

Πρακτορεία Καταπόλων:

- ΣΥΝΟΔΙΝΟΣ ΝΙΚ., ΚΑΤΑΠΟΛΑ: masy@otenet.gr , Τηλέφωνο: 2285071201

ΥΠΟΜΝΗΜΑ KEY ZEICHENERKLÄRUNG LEGENDE
Οδικό δίκτυο Roads Strassen,Wege Routes
Οικισμοί Towns and settlement Besiedlung Localités
Υδρογραφία Hydrography Gewässer Hydrographie
Τουρισμός Πεζοπορία Tourism Hiking Tourismus Bergwandern Tourisme Randonnée
Ανάγλυφο Βλάστηση Topography Vegetation Topographie Vegetation Relief Vegetation
Μνημεία Πολιτισμός Monuments Culture Kultur-denkmäler Monuments Culture
Διάφορα Miscellaneous Verschiedenes Divers
Χώρα Chóra
Κατάπολα Katápola
Τα Νάξια Ta Náxia
Γιαλός Yialós
Ormos Aigialis
Αγ. Αικατερίνη Agíos Aikaterínē
Αγ. Παύλος Agíos Paúlos
Αγ. Κωνσταντίνος Agíos Konstantínos
Αγ. Γεώργιος Agíos Geórgios
Αγ. Ιωάννης Agíos Iōánnēs
Αγ. Θεόδωρος Agíos Theódōros
Αγ. Αναστασία Agía Anastasía
Αγ. Ιωάννης Agíos Iōánnēs
Αγ. Κωνσταντίνος Agíos Konstantínos
Αγ. Γεώργιος Agíos Geórgios
Αγ. Δημήτριος Agíos Dēmḗtrios
Αγ. Ιωάννης Agíos Iōánnēs
Αγ. Ιωάννης Agíos Iōánnēs
Αγ. Ιωάννης Agíos Iōánnēs

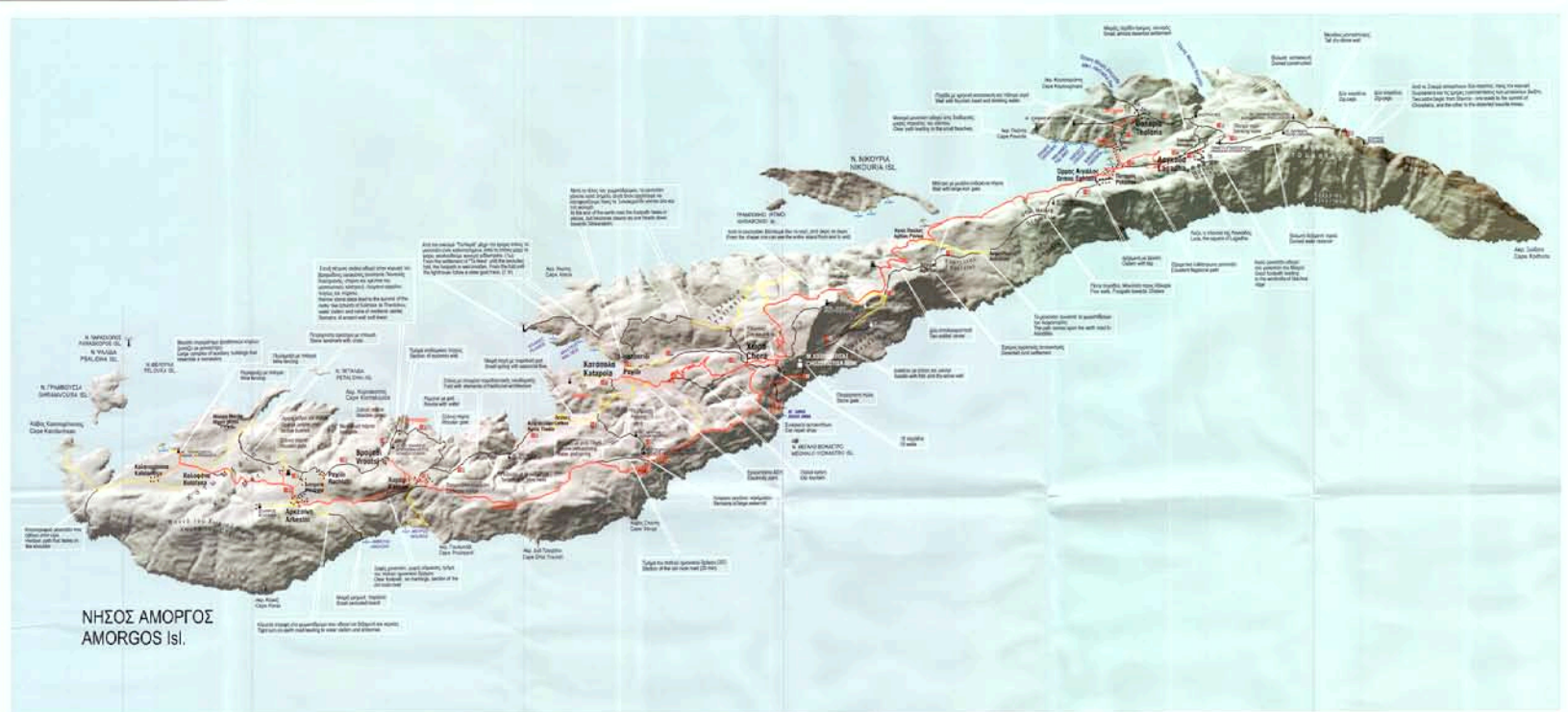
ΝΗΣΟΣ ΑΜΟΡΓΟΣ
AMORGOS Isl.
Χώρα Chora
Κατάπολα Katapola
Αιγιαλή Aigiali
Αρκεσίνη Arkesini
Κάτω Μεριά Κοιλάδα
Πρωτί Protiri
Κάτω Κοιλάδα Κατάπολα
Ραχιδάρι Rachidari
Μικρό Χωριό Mikro Chorio
Ν. ΝΙΚΟΥΡΙΑ
NIKOURIA ISL.
Ν. ΜΕΓΑΛΗ ΡΕΜΕΣΗ ISL.
Ν. ΜΙΚΡΗ ΡΕΜΕΣΗ ISL.
Ν. ΠΑΝΑΓΟΥΡΙΑ ΣΜΙΝΑΚΟΥΡΙΑ ISL.
Ν. ΠΑΡΑΚΟΠΗ ΠΑΝΑΓΟΡΟΣ ISL.
Ν. ΜΕΓΑΛΗ ΠΕΤΡΑ ΠΑΝΙΑ ISL.
Ν. ΜΙΚΡΗ ΠΕΤΡΑ ΠΑΝΙΑ ISL.
Ν. ΠΑΝΑΓΟΥΡΙΑ ΣΜΙΝΑΚΟΥΡΙΑ ISL.
Ν. ΜΕΓΑΛΗ ΚΑΡΒΟΥΝΑ ISL.
Ν. ΜΙΚΡΗ ΚΑΡΒΟΥΝΑ ISL.
Ν. ΜΕΓΑΛΗ ΚΟΝΤΟΥΡΑ ISL.
Ν. ΜΙΚΡΗ ΚΟΝΤΟΥΡΑ ISL.
Ν. ΜΕΓΑΛΗ ΚΑΤΩΜΕΡΙΑ ISL.
Ν. ΜΙΚΡΗ ΚΑΤΩΜΕΡΙΑ ISL.
Ν. ΜΕΓΑΛΗ ΚΟΚΚΙΝΟΝΗΣΙΑ ISL.
Ν. ΜΙΚΡΗ ΚΟΚΚΙΝΟΝΗΣ

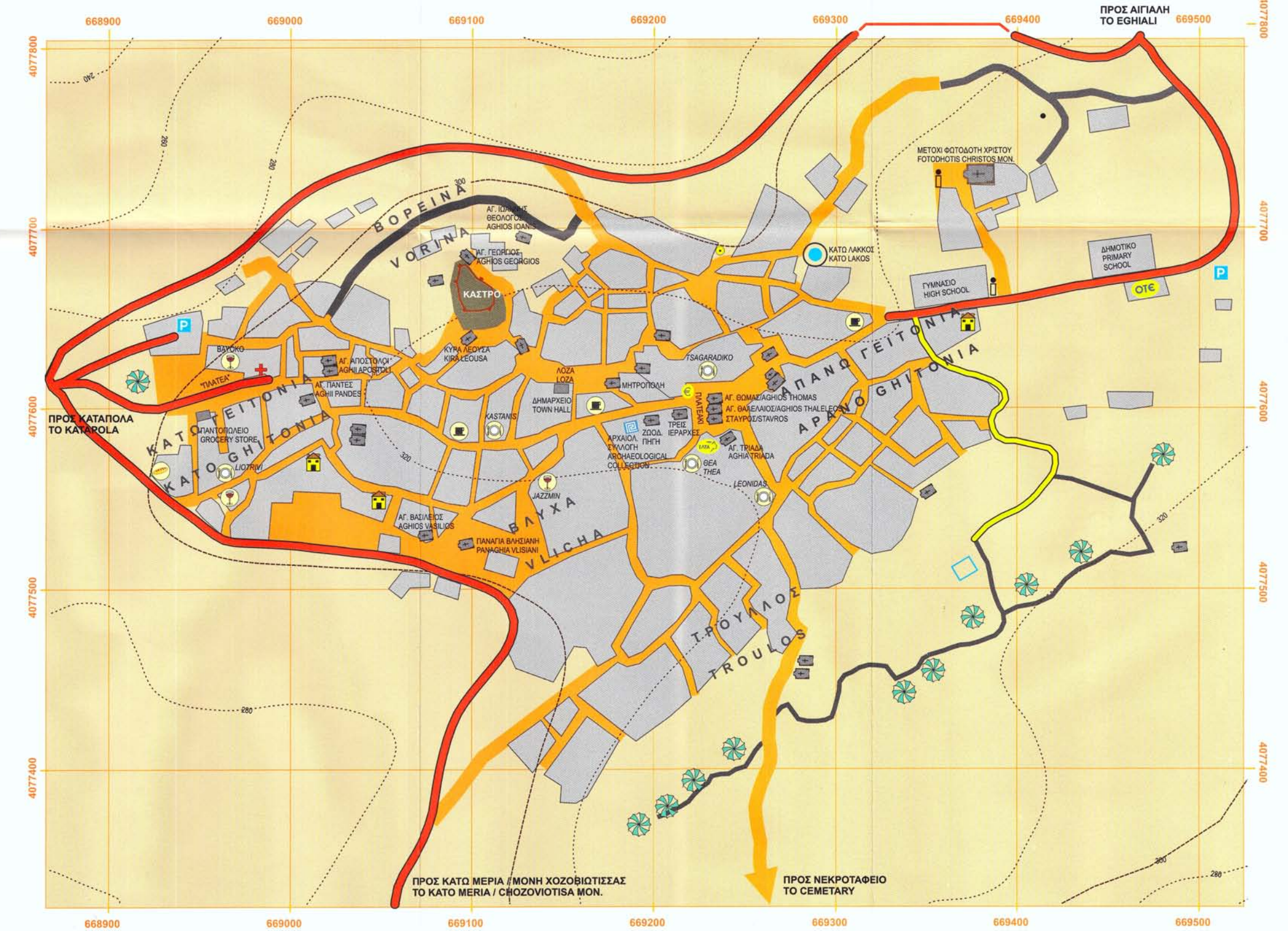
ΠΡΟΣ ΑΙΓΙΑΛΗ
ΤΟ EGHIALI
ΠΡΟΣ ΚΑΤΑΠΟΛΑ
ΤΟ KATAPOLA
ΠΡΟΣ ΚΑΤΩ ΜΕΡΙΑ / ΜΟΝΗ ΧΟΖΟΒΙΩΤΙΣΣΑΣ
ΤΟ KATO MERIA / CHOZOVIOTISA MON.
ΠΡΟΣ ΝΕΚΡΟΤΑΦΕΙΟ
ΤΟ CEMETARY
ΒΟΡΕΙΝΑ
VORINA
ΚΑΤΩ ΓΕΙΤΟΝΙΑ
KATO GHITONIA
ΑΠΑΝΩ ΓΕΙΤΟΝΙΑ
APANO GHITONIA
ΒΛΥΧΑ
VLICHA
ΤΡΟΥΛΛΟΣ
TROULOS
ΚΑΣΤΡΟ
ΑΓ. ΙΩΑΝΝΗΣ ΘΕΟΛΟΓΟΣ
AGHIOS IOANIS
ΑΓ. ΓΕΩΡΓΙΟΣ
AGHIOS GEORGIOS
ΚΥΡΑ ΛΕΟΥΣΑ
KIRA LEOUSA
ΑΓ. ΑΠΟΣΤΟΛΟΙ
AGHII APOSTOLI
ΑΓ. ΠΑΝΤΕΣ
AGHII PANDES
ΒΑΥΟΚΟ
ΠΛΑΤΕΑ
ΠΑΝΤΟΠΩΛΕΙΟ
GROCERY STORE
LIOTRIVI
KASTANIS
ΛΟΖΑ
LOZA
ΔΗΜΑΡΧΕΙΟ
TOWN HALL
ΜΗΤΡΟΠΟΛΗ
TSAGARADIKO
ΠΛΑΤΕΑΚΙ
ΑΓ. ΘΩΜΑΣ/AGHIOS THOMAS
ΑΓ. ΘΑΛΕΛΑΙΟΣ/AGHIOS THALELEOS
ΣΤΑΥΡΟΣ/STAVROS
ΤΡΕΙΣ ΙΕΡΑΡΧΕΣ
ΑΡΧΑΙΟΛ. ΣΥΛΛΟΓΗ
ARCHAEOLOGICAL COLLECTION
ΖΩΟΔ. ΠΗΓΗ
ΘΕΑ
THEA
ΑΓ. ΤΡΙΑΔΑ
AGHIA TRIADA
LEONIDAS
JAZZMIN
ΑΓ. ΒΑΣΙΛΕΙΟΣ
AGHIOS VASILIOS
ΠΑΝΑΓΙΑ ΒΛΗΣΙΑΝΗ
PANAGHIA VLISIANI
ΚΑΤΩ ΛΑΚΚΟΣ
KATO LAKOS
ΜΕΤΟΧΙ ΦΩΤΟΔΟΤΗ ΧΡΙΣΤΟΥ
FOTODHOTIS CHRISTOS MON.
ΓΥΜΝΑΣΙΟ
HIGH SCHOOL
ΔΗΜΟΤΙΚΟ
PRIMARY SCHOOL
ΟΤΕ
668900
669000
669100
669200
669300
669400
669500
4077800
4077700
4077600
4077500
4077400

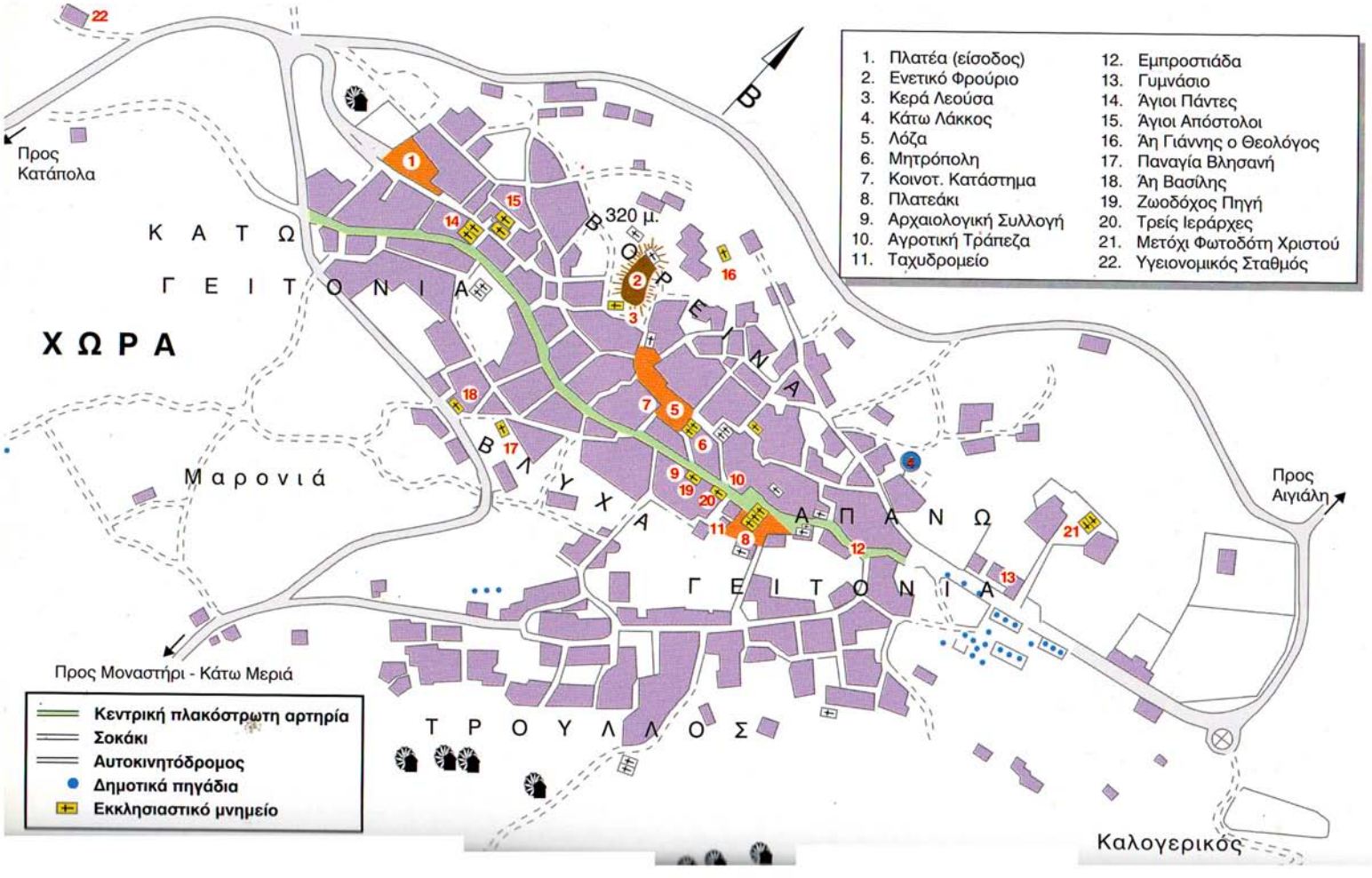
1. Πλατέα (είσοδος)
2. Ενετικό Φρούριο
3. Κερά Λεούσα
4. Κάτω Λάκκος
5. Λόζα
6. Μητρόπολη
7. Κοινοτ. Κατάστημα
8. Πλατεάκι
9. Αρχαιολογική Συλλογή
10. Αγροτική Τράπεζα
11. Ταχυδρομείο
12. Εμπροστιάδα
13. Γυμνάσιο
14. Άγιοι Πάντες
15. Άγιοι Απόστολοι
16. Άη Γιάννης ο Θεολόγος
17. Παναγία Βλησανή
18. Άη Βασίλης
19. Ζωοδόχος Πηγή
20. Τρείς Ιεράρχες
21. Μετόχι Φωτοδότη Χριστού
22. Υγειονομικός Σταθμός
Β
Προς Κατάπολα
Κ Α Τ Ω
Γ Ε Ι Τ Ο Ν Ι Α
Χ Ω Ρ Α
Β 320 μ.
Ο Ρ Ε Ν Α
Β Λ Υ Χ Α
Α Π Α Ν Ω
Γ Ε Ι Τ Ο Ν Ι Α
Μαρονιά
Προς Αιγιάλη
Προς Μοναστήρι - Κάτω Μεριά
Τ Ρ Ο Υ Λ Λ Ο Σ
Καλογερικός
Κεντρική πλακόστρωτη αρτηρία
Σοκάκι
Αυτοκινητόδρομος
Δημοτικά πηγάδια
Εκκλησιαστικό μνημείο

Μονή Χοζοβιώτισσας, απο ψηλά



Ἀξονομετρικὴ τομὴ τοῦ ἐσωτερικοῦ τῆς Μονῆς. Σχέδιο Μανόλη Κορρέ.

από Λ. Μαραγκού, *Η Μονή της Παναγίας της Χοζοβιώτισσας στην Αμοργό*, Αθήνα 2002



Η πιθανολογούμενη διάταξη του άστεος της Μινώας πάνω στο λόφο της Μουντουλιάς (σχεδίαση του αρχιτέκτονα Μαν. Κορρέ)

Υποθετικό σχέδιο της αρχαίας Μινώας, πριν την ολοκλήρωση των ανασκαφών

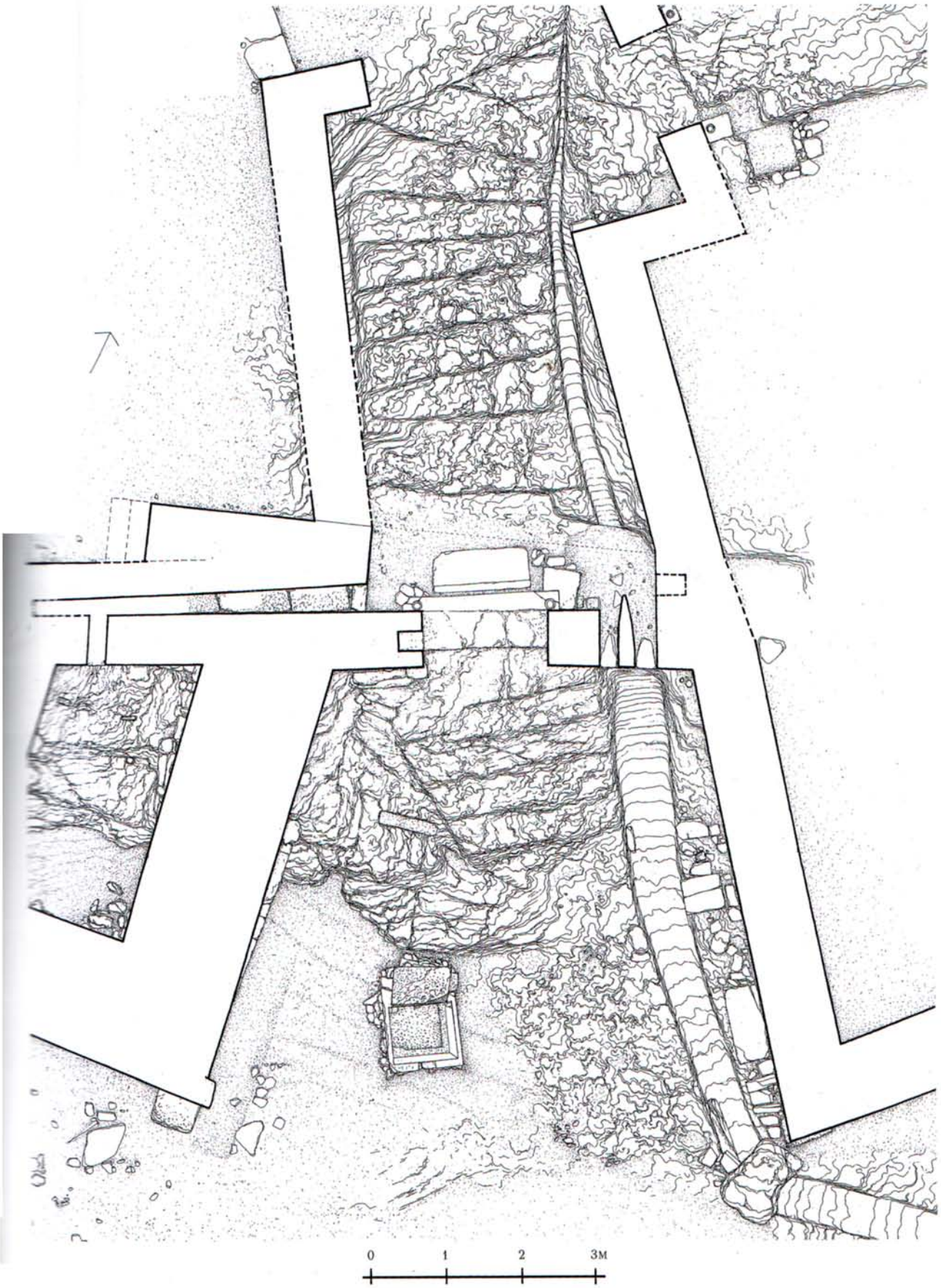

Εἰκ. 177β. Ἡ πύλη καὶ ἡ βαθμιδωτὴ ὁδὸς Μ1 (ὑπὸ Γ. Ἀντωνίου).

Από Λίλα Μαραγκού, *Αμοργός Ι*
Η Μινώα. Η πόλις, ο λιμήν και η μείζων περιφέρεια (2002), σελ. 181

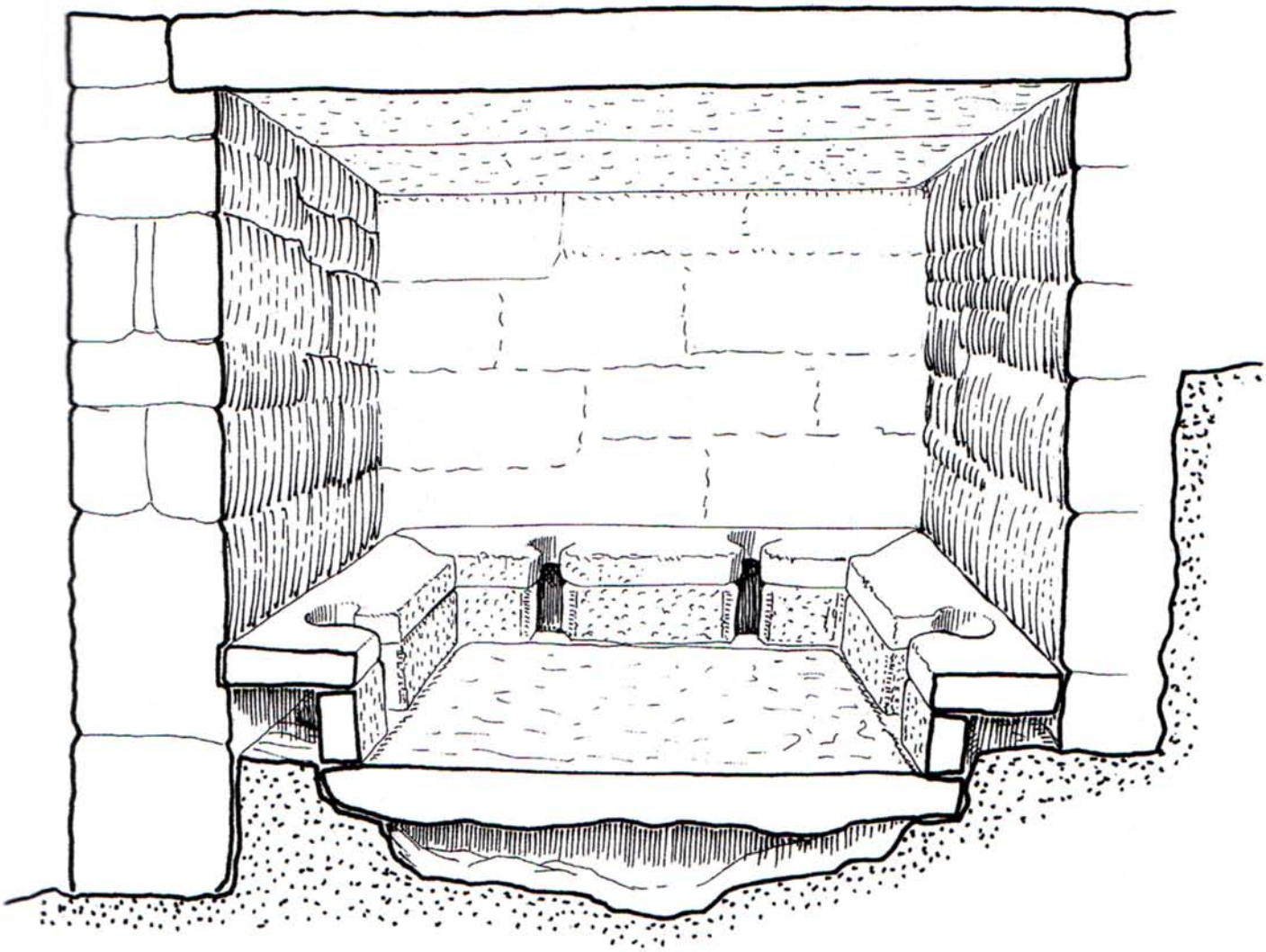

Εἰκ. 222. Σχέδιο Μ. Κορρέ.

Από Λίλα Μαραγκού, *Αμοργός Ι*
Η Μινώα. Η πόλις, ο λιμήν και η μείζων περιφέρεια (2002), σελ. 235

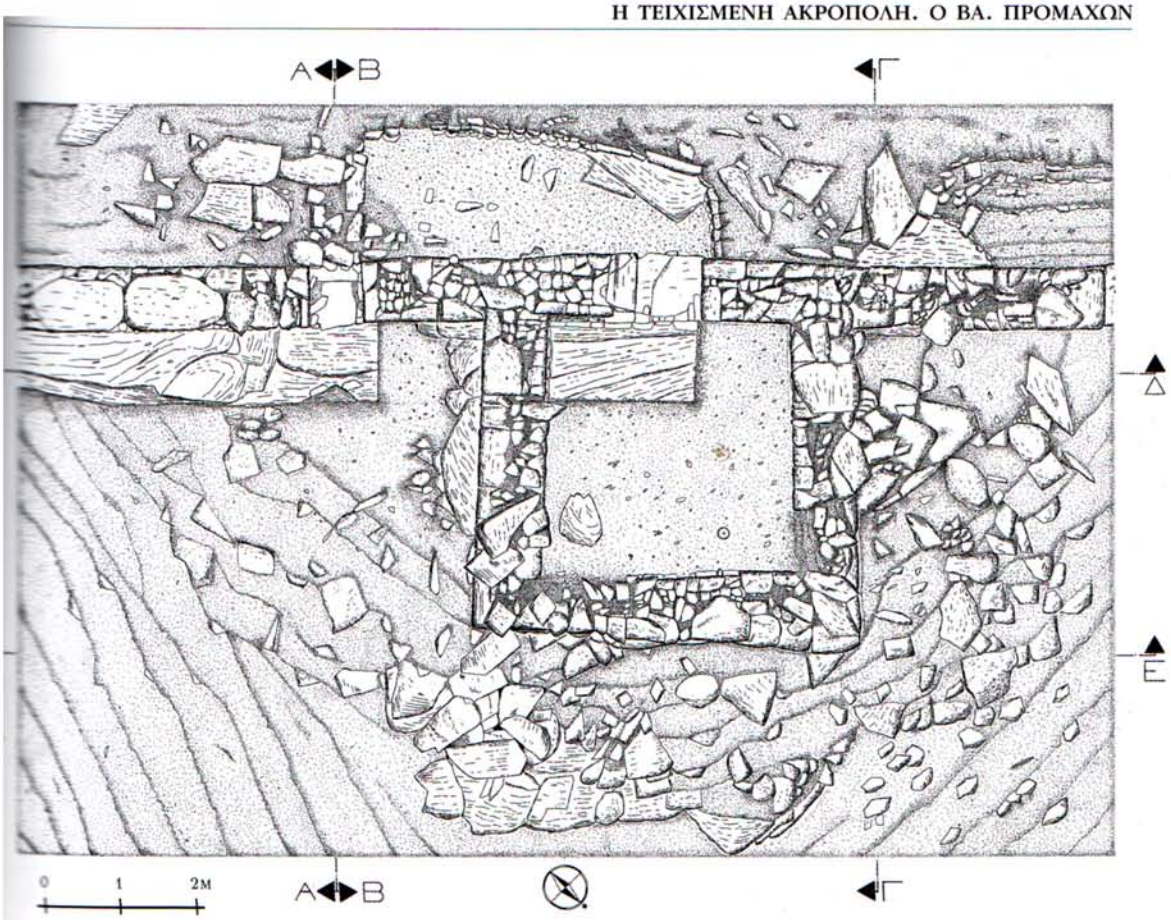

Εἰκ. 236γ. Ὁ ΒΑ. προμαχών (ὑπὸ Ἀ. Γούναρη).

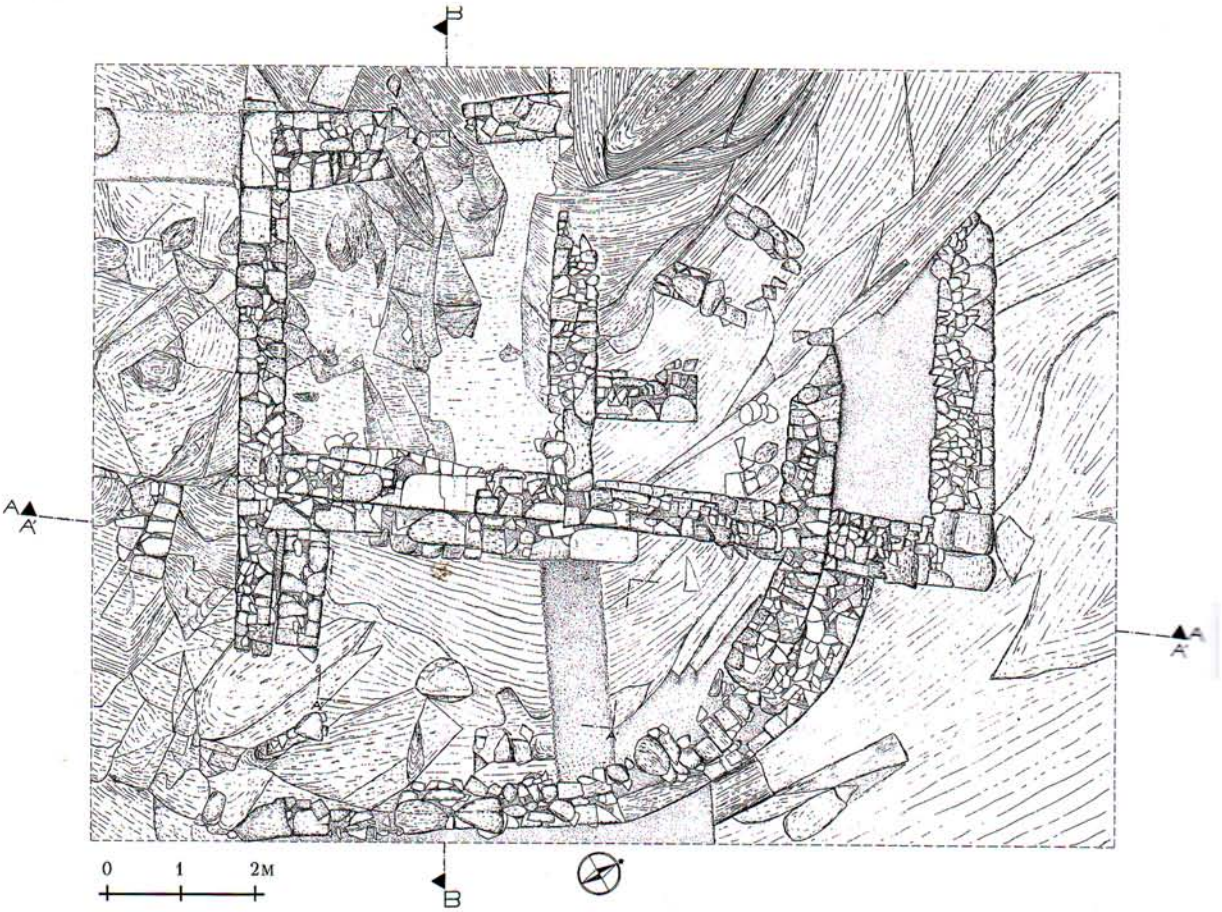

Εἰκ. 238α-β. Τὸ Ἱερὸ στὴν κορυφή. β. Σχέδιο Ἀ. Γούναρη.

Από Λίλα Μαραγκού, *Αμοργός Ι*
Η Μινώα. Η πόλις, ο λιμήν και η μείζων περιφέρεια (2002)

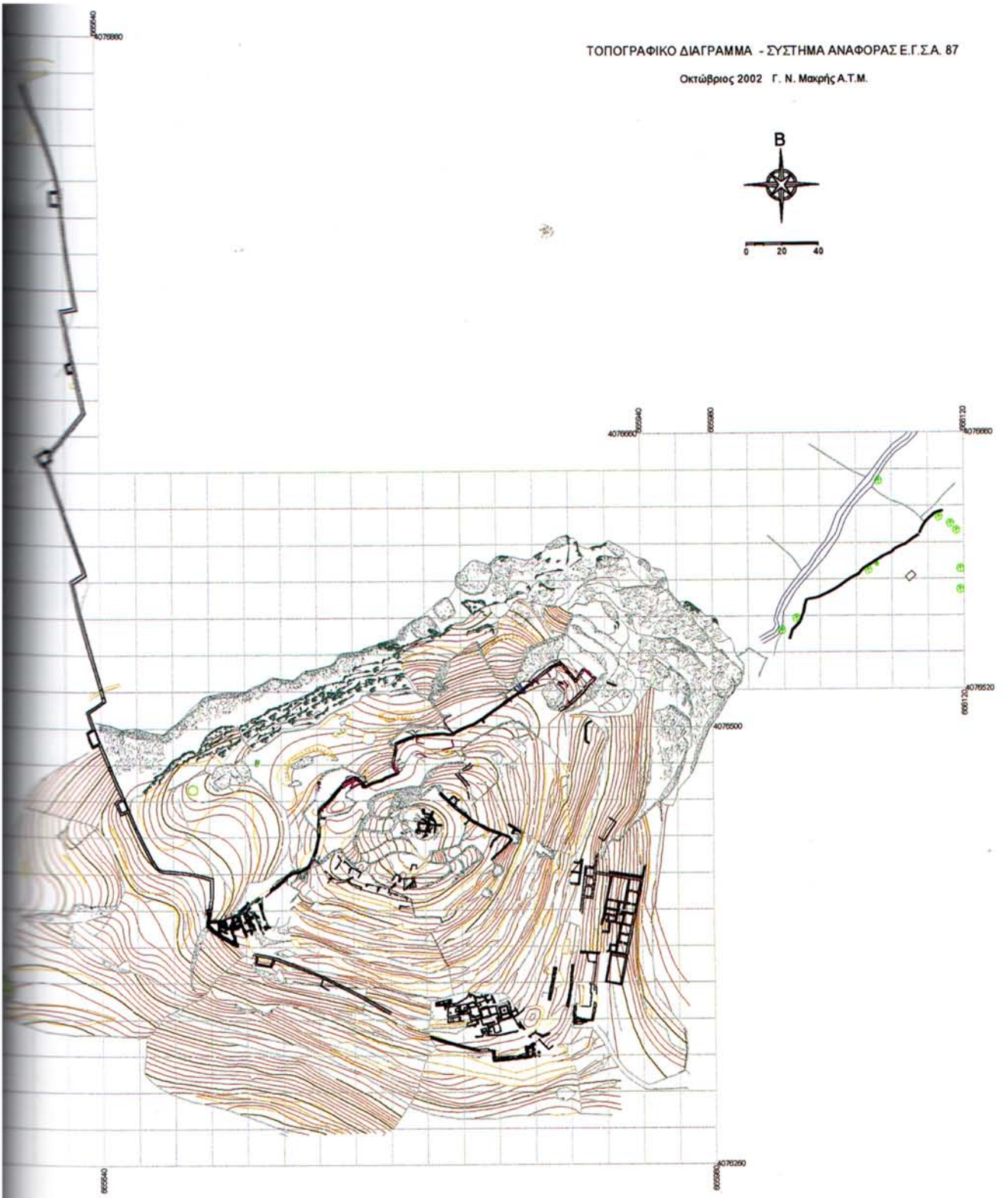

Εἰκ. 246. Ἡ ὀχύρωση τῆς πόλεως (ὑπὸ Γ. Μακρῆ καὶ Γ. Ἀντωνίου, 2002).

Από Λίλα Μαραγκού, *Αμοργός Ι*
Η Μινώα. Η πόλις, ο λιμήν και η μείζων περιφέρεια (2002), σελ. 265



Εἰκ. 20. Μαρκιανή. Ὁ ΒΑ. προμαχὼν καὶ τμῆμα τοῦ ὀχυρωτικοῦ τοίχου (ἔργον Γ. Ἀντωνίου).

Από Λίλα Μαραγκού, *Αμοργός Ι*
Η Μινώα. Η πόλις, ο λιμήν και η μείζων περιφέρεια (2002), σελ. 15

Εἰκ. 18. Μαρκιανή. Ὁ ὀχυρωμένος κυκλαδικὸς οἰκισμός, 3η π.Χ. χιλιετία. Γενικὴ ἄποψη ἀπὸ ἀέρος.

Εἰκ. 8. Κυκλαδικὸ μαρμάρινο εἰδώλιο. 3η π.Χ. χιλιετία. Ἐθνικὸ Ἀρχαιολογικὸ Μουσεῖο Ἀθηνῶν.

Από Λίλα Μαραγκού, *Αμοργός Ι*
Η Μινώα. Η πόλις, ο λιμήν και η μείζων περιφέρεια (2002), σελ. 11

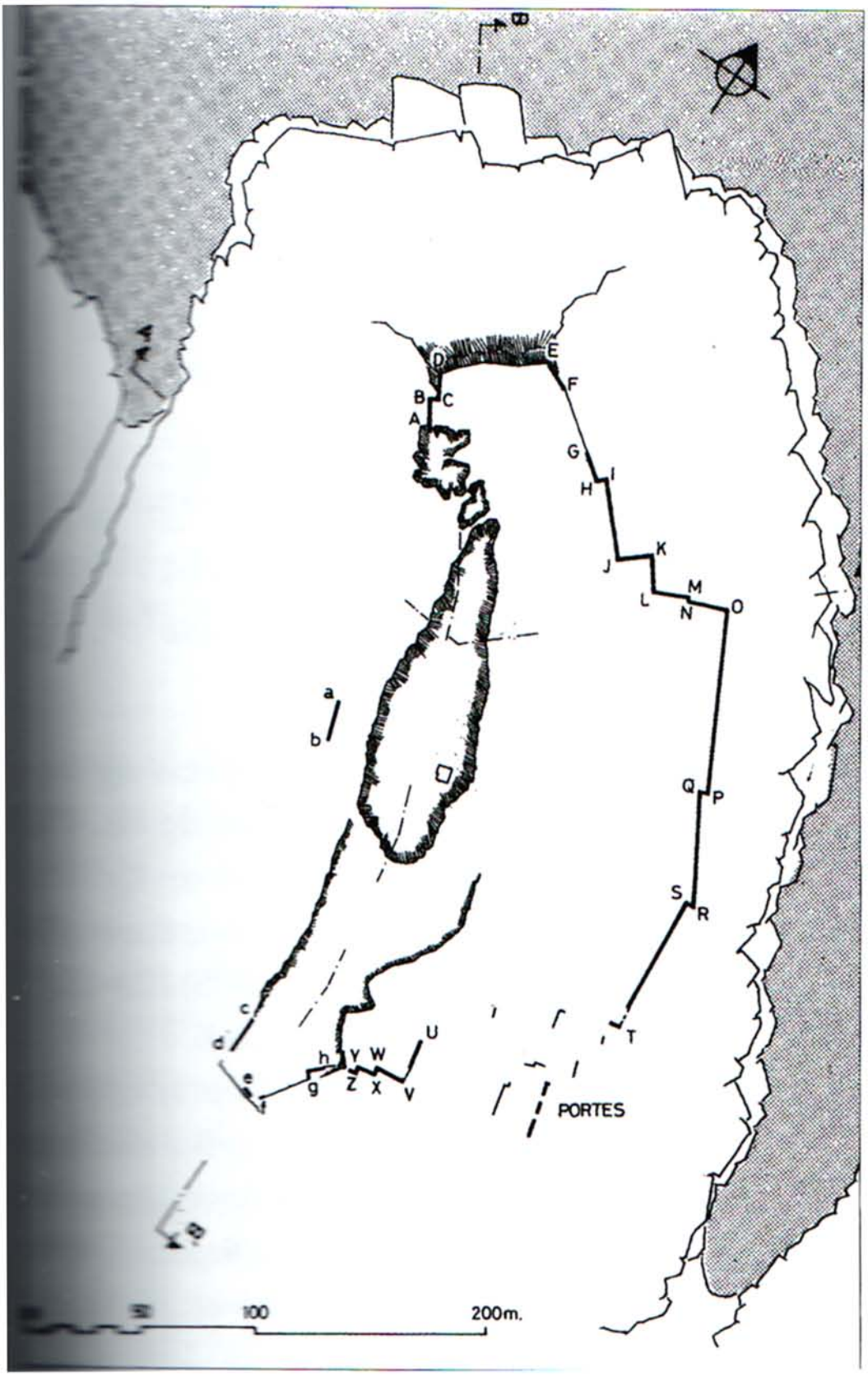

Εἰκ. 57. Τοπογραφικὸ σχέδιο τῆς Ἀρκεσίνης μὲ τὸ ὀχυρωτικὸ τεῖχος (ὑπὸ G. Charpentier καὶ P. Veillat).

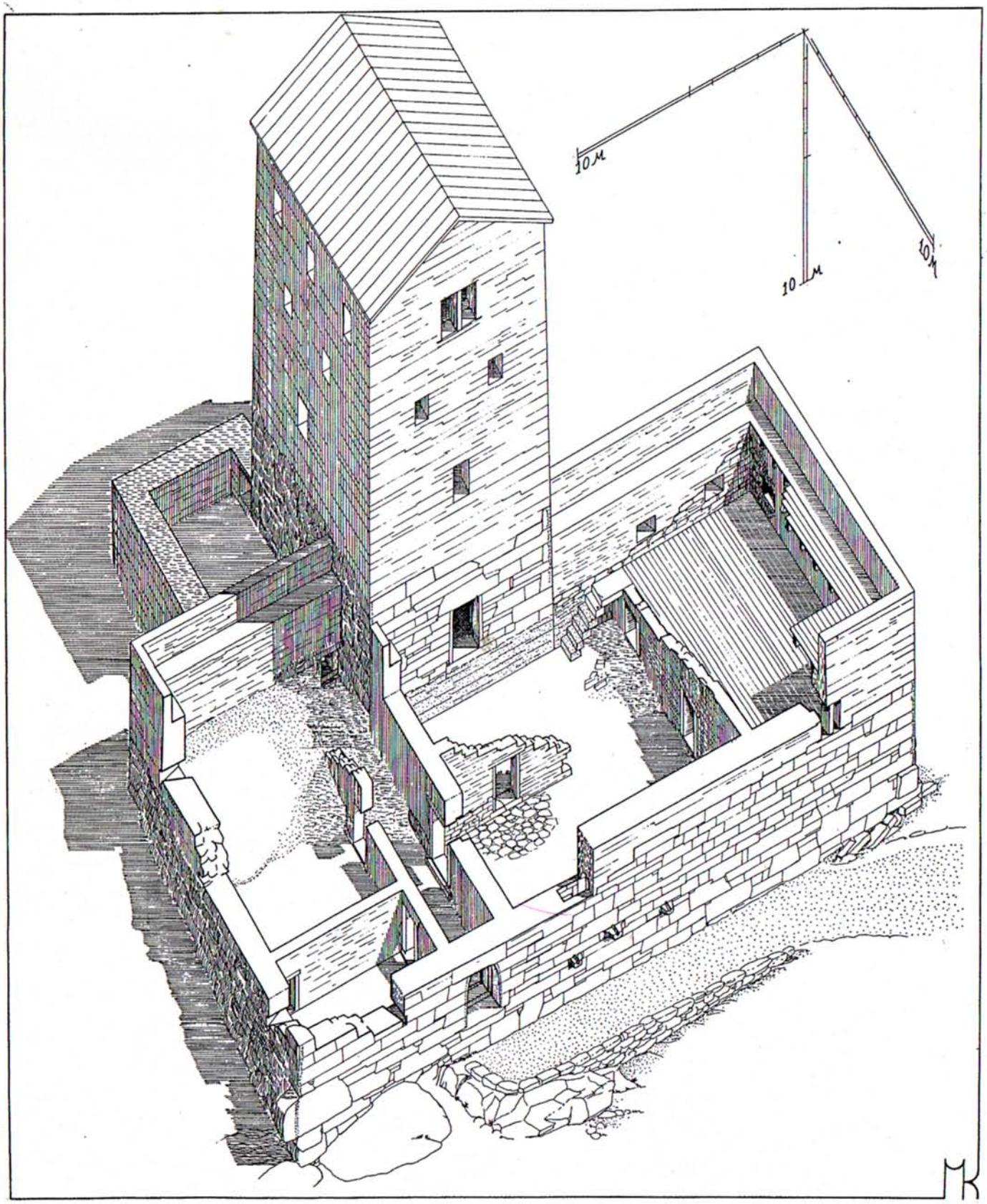

3. Σχεδιαστικὴ ἀποκατάσταση τοῦ πύργου (σχ. Μανόλη Κορρέ, 1973).



28. Φωτογραμμετρικὴ κάτοψη τοῦ ἐσωτερικοῦ χώρου τῆς Αὐλῆς καὶ τοῦ κυρίως πύργου (Α. Χρυσάνθου, 2007).

Ἐπεξηγηματικὸ ὑπόμνημα τῆς ἀρχικῆς ἀρχιτεκτονικῆς διάρθρωσης:

I. Ἀσκεπής, πλακόστρωτος, διαμπερής διάδρομος.

II. Χῶρος εἰσόδου στὸν κυρίως πύργο καὶ στὰ Β. καὶ Α. δωμάτια τῆς Αὐλῆς.

III. Πυλώριον (;).

IV. Κτιστὴ κατασκευὴ γιὰ τὴν τοποθέτηση φορητῆς κλίμακας.

V. Κυρίως πύργος.

VI. Πλακόστρωτη αὐλή (αἴθριον) μὲ ὑπόγεια ὀμβροδεξαμενή (κατάκλειστον).

VII-VIII. Βορεινὰ διαμερίσματα κάτω ἀπὸ τὸ ὑπερῶον.

VIII. Ἀνδρών (;).

IX. Αἴθριον μὲ ἀγωγοὺς ἀπορροῆς ὑδάτων στὸν ἀνατολικὸ τοῖχο τῆς Αὐλῆς.

X. Λουτρό.

XI. Ἀποχωρητήριο.

XII. Μακρόστενος χῶρος μὲ πολύθυρον καὶ ὄροφο.

XIII. Μαγειρεῖον (ὀπτάνειον;).

XIV. Πιθεών.

από Λ.Ι. Μαραγκού, *Ο αρχαίος πύργος στο Χωριό - Αγ. Τριάδα Αρκεσίνης Αμοργού*, Αθήνα 2009, σελ. 24

Αγρότης από το Καμάρι πλέκει τσιμισκάδια, τα χαρακτηριστικά καλαθάκια πήξης του αμοργιανού τυριού (σχεδίαση: Chr. Connell)

ΑΜΟΡΓΟΣ

ΥΠΟΜΝΗΜΑ

- Οδός ασφαλτοστρωμένη
- Οδός μη ασφαλτοστρωμένη
- Μονοπάτι - Αρχαίος δρόμος
- Φάρος
- Αγκυροβόλιο
- Παραλία
- Μινώα — Θέση αρχαίας πόλης
- ΟΡΑΤΟΣ ΑΡΧΑΙΟΛΟΓΙΚΟΣ ΧΩΡΟΣ ΙΣΤΟΡΙΚΩΝ ΧΡΟΝΩΝ
- ΠΡΩΤΟΚΥΚΛΑΔΙΚΗ ΕΓΚΑΤΑΣΤΑΣΗ
- Πύργος κλασσικής-ελληνιστικής περιόδου
- Επιβεβαιωμένη θέση Μεσοκυκλαδικής περιόδου
- Επιβεβαιωμένη θέση Μυκηναϊκής περιόδου
- L — Επιβεβαιωμένη αρχαία θέση ιστορικών χρόνων
- Επιβεβαιωμένη θέση ρωμαϊκών χρόνων
- Εκκλησία
- Βυζαντινή μονή
- Ενετικό Μνημείο
- Παλαιοχριστιανικό ή Βυζαντινό Μνημείο
- Παλιός Νερόμυλος
- Παλιός ανεμόμυλος